



# DZIENNIK URZĘDOWY

## WOJEWÓDZTWA DOLNOŚLĄSKIEGO

---

Wrocław, dnia 4 maja 2016 r.

Poz. 2263

### UCHWAŁA NR 234/XVIII/16 RADY MIEJSKIEJ WĘGLIŃCA

z dnia 26 kwietnia 2016 r.

#### **w sprawie uchwalenia zmian miejscowego planu zagospodarowania przestrzennego w rejonie leśniczówki Dębówek**

Na podstawie art. 18 ust. 2 pkt 5 ustawy z dnia 8 marca 1990r. o samorządzie gminnym (Dz. U. z 2016r., poz. 446), art. 3 i 20 w związku z art. 27 ustawy z dnia 27 marca 2003r. o planowaniu i zagospodarowaniu przestrzennym (Dz. U. z 2015r., poz. 199 z późn. zm.), w związku z uchwałą nr 506/XXIV/13 Rady Miejskiej Węglińca z dnia 28 maja 2013r. w sprawie przystąpienia do sporządzenia zmian miejscowego planu zagospodarowania przestrzennego w rejonie leśniczówki Dębówek oraz po stwierdzeniu, że plan nie narusza ustaleń studium uwarunkowań i kierunków zagospodarowania przestrzennego Miasta i Gminy Węglińca przyjętej uchwałą nr 123/X/2015 Rady Miejskiej Węglińca z dnia 29 września 2015r., Rada Miejska Węglińca uchwała, co następuje:

#### **Rozdział 1.**

§ 1. 1. Uchwała się zmiany miejscowego planu zagospodarowania przestrzennego terenu w rejonie leśniczówki Dębówek zwane dalej planem miejscowym.

2. Integralną częścią planu miejscowego jest rysunek planu w skali 1: 2000 stanowiący załącznik nr 1 do uchwały.

3. Załącznikami do niniejszej uchwały są:

- 1) rozstrzygnięcie o sposobie realizacji zapisanych w planie miejscowym inwestycji z zakresu infrastruktury technicznej, które należą do zadań własnych gminy oraz o zasadach ich finansowania zgodnie z przepisami o finansach publicznych - załącznik nr 2;
- 2) rozstrzygnięcie o sposobie rozpatrzenia uwag wniesionych do projektu planu miejscowego - załącznik nr 3.

§ 2. 1. Plan miejscowy obejmuje obszar położony w obrębie geodezyjnym Okrąglica.

2. Granice obszaru objętego planem miejscowym określono na rysunku planu w skali 1: 2 000.

§ 3. 1. Obowiązującymi ustaleniami planu miejscowego są następujące oznaczenia graficzne rysunku planu:

- 1) granica obszaru objętego planem;
- 2) linie rozgraniczające tereny o różnym przeznaczeniu lub różnych zasadach zagospodarowania, wraz z oznaczeniami określającymi przeznaczenie terenów;
- 3) nieprzekraczalne linie zabudowy.

2. Pozostałe oznaczenia graficzne rysunku planu mają znaczenie informacyjne i nie stanowią obowiązujących ustaleń planu.

**§ 4.** Ilekroć w niniejszej uchwale jest mowa o:

- 1) terenie - należy przez to rozumieć obszar wyznaczony na rysunku planu liniami rozgraniczającymi, oznaczony symbolem określającym przeznaczenie podstawowe;
- 2) przepisach odrębnych - należy przez to rozumieć przepisy ustaw wraz z aktami wykonawczymi;
- 3) przeznaczeniu podstawowym - należy przez to rozumieć takie przeznaczenie lub funkcję, która przeważa na danym terenie wydzielonym liniami rozgraniczającymi;
- 4) przeznaczeniu uzupełniającym - należy przez to rozumieć rodzaje przeznaczenia lub funkcję inną niż podstawowa, która stanowi uzupełnienie lub wzbogaca funkcję podstawową, jednocześnie nie kolidując z nią lub nie wykluczając możliwości zagospodarowania terenu w sposób określony przeznaczeniem podstawowym;
- 5) liniach rozgraniczających - należy przez to rozumieć linie rozdzielające tereny o różnym przeznaczeniu lub różnych zasadach zagospodarowania;
- 6) nieprzekraczalnych liniach zabudowy - należy przez to rozumieć linie wyznaczające dopuszczalne zbliżenie ściany frontowej budynku do wskazanej linii rozgraniczającej danego terenu, regulacji tej nie podlegają wykusze, zadaszenia wejściowe, rampy i podesty, tarasy bez podpiwniczenia, podziemne części budynków i budowli, schody i okapy oraz budowle, budynki portierni i wag;
- 7) dachach stromych o symetrycznym układzie połączeń dachowych - należy przez to rozumieć dachy dwuspadowe, wielospadowe oraz mansardowe, o jednakowym kącie nachylenia głównych połączeń dachowych, zbiegających się w jednej kalenicy (nie dotyczy dachów mansardowych);
- 8) urządzeniach towarzyszących - należy przez to rozumieć urządzenia budowlane, garaże, budynki gospodarcze, wiaty i zadaszenia, mała architektura, oczka wodne o charakterze rekreacyjnym lub ozdobnym oraz inne urządzenia pełniące służebną rolę wobec funkcji określonych w przeznaczeniu podstawowym lub uzupełniającym.

## **Rozdział 2. Ustalenia ogólne.**

**§ 5.** Ustala się następujące kategorie przeznaczenia terenów:

- 1) zabudowa zagrodowa – oznaczona symbolem RM;
- 2) sady i ogrody - oznaczone symbolem RO;
- 3) lasy - oznaczone symbolem ZL;
- 4) droga zbiorcza - oznaczona symbolem KDZ;
- 5) drogi gospodarcze transportu rolnego i leśnego - oznaczone symbolem KDg.

**§ 6.** Zasady ochrony dziedzictwa kulturowego i zabytków oraz dóbr kultury współczesnej

1. W granicach obszaru objętego planem nie występują dobra kultury współczesnej.

2. W ramach inwestycji związanych z pracami ziemnymi obowiązują wymagania ochrony zabytków archeologicznych zgodnie przepisami odrębnymi.

**§ 7.** W zakresie wymagań wynikających z potrzeb kształtowania przestrzeni publicznych, dla terenu dróg publicznych KDZ wyszczególnionego w §18, obowiązują następujące ustalenia:

- 1) lokalizacja infrastruktury technicznej niezwiązanej z drogą na warunkach określonych w przepisach odrębnych;
- 2) lokalizacja obiektów małej architektury na warunkach określonych w przepisach odrębnych;
- 3) lokalizacja zieleni oraz nośników reklamowych i informacyjnych w formie nie kolidującej z przeznaczeniem podstawowym na warunkach określonych w przepisach odrębnych;

4) ustala się zakaz lokalizacji tymczasowych obiektów usługowo-handlowych w liniach rozgraniczających drogi zbiorczej KDZ.

**§ 8.** Szczególne warunki zagospodarowania terenów oraz ograniczenia w ich użytkowaniu w tym zakaz zabudowy Napowietrzne linie elektroenergetyczne: zagospodarowanie terenów oraz odległości obiektów budowlanych od napowietrznych linii elektroenergetycznych zgodnie z wymaganiami przepisów odrębnych.

**§ 9.** Granice i sposoby zagospodarowania terenów lub obiektów podlegających ochronie

1. Ze względu na położenie obszaru objętego planem w granicach Głównego Zbiornika Wód Podziemnych nr 315 „Chocianów-Gozdnicza” ustala się zakaz odprowadzania nieoczyszczonych ścieków do wód podziemnych, gruntów oraz wód otwartych (rowów).

2. W granicach obszaru objętego planem nie występują obszary szczególnego zagrożenia powodzią oraz obszary osuwania się mas ziemnych.

**§ 10.** Zasady ochrony środowiska, przyrody i krajobrazu kulturowego

1. Obszary NATURA 2000: obszar objęty planem znajduje się w całości w granicach Specjalnego Obszaru Ochrony Ptaków – Dyrektywa Ptasia „Bory Dolnośląskie” – kod obszaru PLB020005, obowiązują szczególnie procedury związane z lokalizacją inwestycji określone w przepisach odrębnych.

2. Działalność realizowana w ramach funkcji podstawowej lub uzupełniającej nie może powodować ponadnormatywnych obciążeń środowiska uciążliwościami w zakresie hałasu, wibracji, emisji zanieczyszczeń pyłowych i gazowych, zanieczyszczenia wód podziemnych i powierzchniowych, promieniowania elektromagnetycznego poza granicami terenu, do którego inwestor posiada tytuł prawny.

3. Ustala się zakaz lokalizowania obiektów hodowlanych o obsadzie większej niż:

- 1) 40 Dużych Jednostek Przeliczeniowych (DJP) - na terenach zabudowy zagrodowej (RM);
- 2) 5 Dużych Jednostek Przeliczeniowych (DJP) - na terenach sadów i ogrodów (RO).

4. Ustala się jako dopuszczalne poziomy hałasu wartości określone w obowiązujących przepisach na terenach RM – jak dla zabudowy zagrodowej.

**§ 11.** Zasady ochrony i kształtowania ładu przestrzennego: Ustala się zakaz realizacji od strony dróg i terenów o charakterze publicznym ogrodzeń wykonanych z prefabrykowanych, monolitycznych przeseł betonowych.

**§ 12.** Zasady modernizacji, rozbudowy i budowy systemów komunikacji i infrastruktury technicznej

1. Komunikacja:

- 1) dopuszcza się etapowanie budowy projektowanych dróg lub rozbudowy dróg istniejących w zakresie realizacji poszczególnych odcinków dróg oraz ich parametrów;
- 2) w liniach rozgraniczających dróg i ulic dopuszcza się prowadzenie sieci infrastruktury technicznej na warunkach określonych w przepisach odrębnych;
- 3) w liniach rozgraniczających dróg i ulic dopuszcza się lokalizację elementów małej architektury, zieleni urządzonej, wiat przystankowych i urządzeń reklamowych na warunkach określonych w przepisach odrębnych;
- 4) ustala się obowiązek zapewnienia w granicach terenu RM odpowiedniej liczby miejsc parkingowych, lecz nie mniej niż 1 miejsce parkingowe na 1 mieszkanie; warunek ten uznaje się za spełniony w przypadku lokalizacji na terenie działki garażu (wolnostojącego lub wbudowanego) lub wiaty garażowej,
- 5) miejsca parkingowe przeznaczone na parkowanie pojazdów zaopatrzonych w kartę parkingową należy wyznaczać w ilości nie mniejszej niż:
  - a) 1 stanowisko – jeżeli liczba stanowisk wynosi 6–15,
  - b) 2 stanowiska – jeżeli liczba stanowisk wynosi 16–40,
  - c) 3 stanowiska – jeżeli liczba stanowisk wynosi 41–100,
  - d) 4% ogólnej liczby stanowisk, jeżeli ogólna liczba stanowisk wynosi więcej niż 100;

- 6) miejsca parkingowe należy realizować jako utwardzone w całości lub w części;
- 7) ustala się minimalne parametry dla dojazdów wewnętrznych, niewyznaczonych w planie, służących do obsługi komunikacyjnej terenów:
  - a) do 2 działek budowlanych:
    - nie mniej niż 5 m szerokości w liniach rozgraniczających,
    - nie mniej niż 3,0 m szerokości jezdni utwardzonej,
    - obowiązek wyznaczenia trójkątów widoczności w miejscach połączenia z innymi drogami publicznymi i wewnętrznymi o wymiarach 5 x 5 m;
    - przy drodze wewnętrznej bez możliwości przejazdu jednokierunkowego należy wyznaczyć plac do zawracania o wymiarach co najmniej 12,5 x 12,5 m.
  - b) do 3 – 8 działek budowlanych:
    - nie mniej niż 8 m szerokości w liniach rozgraniczających,
    - nie mniej niż 3,0 m szerokości jezdni utwardzonej,
    - obowiązek wyznaczenia trójkątów widoczności w miejscach połączenia z innymi drogami publicznymi i wewnętrznymi o wymiarach 5 x 5 m.
  - c) do więcej niż 8 działek budowlanych:
    - nie mniej niż 10 m szerokości w liniach rozgraniczających,
    - nie mniej niż 3,5 m szerokości jezdni utwardzonej,
    - obowiązek wyznaczenia trójkątów widoczności w miejscach połączenia z innymi drogami publicznymi i wewnętrznymi o wymiarach 5 x 5 m.

## 2. Infrastruktura techniczna - zasady ogólne:

- 1) dopuszcza się prowadzenie sieci infrastruktury technicznej w liniach rozgraniczających dróg na warunkach określonych w przepisach odrębnych;
- 2) dopuszcza się możliwość realizacji urządzeń infrastruktury technicznej jako towarzyszących inwestycjom na terenach inwestorów;
- 3) dopuszcza się powiązania istniejących oraz budowę nowych systemów infrastruktury technicznej Gminy Węgliniec z systemami przyległych gmin.

## 3. Zaopatrzenie w wodę:

- 1) zaopatrzenie w wodę przyłączami wodociągowymi wpiętymi do rozdzielczej sieci wodociągowej, zgodnie z przepisami odrębnymi;
- 2) dopuszcza się korzystanie z własnych ujęć wody.

## 4. Kanalizacja sanitarna:

- 1) docelowo odprowadzenie ścieków systemem kanalizacji sanitarnej do oczyszczalni ścieków, zgodnie z przepisami odrębnymi;
- 2) dopuszcza się budowę indywidualnych urządzeń i systemów oczyszczania ścieków bytowych zgodnie z warunkami przepisów odrębnych.

## 5. Kanalizacja deszczowa:

- 1) docelowo odprowadzenie wód opadowych i roztopowych z dróg (nawierzchni utwardzonych) kanalizacją deszczową, na warunkach określonych w przepisach odrębnych;
- 2) odprowadzenie wód opadowych i roztopowych z połąci dachowych i nawierzchni utwardzonych w granicach poszczególnych działek: powierzchniowo, z zastosowaniem studni chłonnych na terenie własnym inwestora, do otwartych zbiorników odparowująco-retencyjnych lub do kanalizacji deszczowej;

- 3) tereny, na których może dojść do zanieczyszczenia substancjami ropopochodnymi lub chemicznymi należy utwardzić i skanalizować;
- 4) ustala się zakaz odprowadzania wód opadowych i roztopowych do rowów odwadniających drogi publiczne.

#### 6. Elektroenergetyka:

- 1) zasilanie odbiorców z dystrybucyjnej sieci elektroenergetycznej;
- 2) dopuszcza się w miarę potrzeb lokalizację stacji transformatorowych sytuowanych na terenach własnych inwestorów oraz na terenach publicznych (np. na terenach zieleni urządzonej);
- 3) dopuszcza się lokalizację instalacji produkujących energię ze źródeł odnawialnych o mocy nie większej niż 100 kW.

#### 7. Zaopatrzenie w gaz:

- 1) dostawa gazu z rozdzielczej sieci gazowej na warunkach określonych w przepisach odrębnych;
- 2) rozdzielczą sieć gazową należy prowadzić w liniach rozgraniczających dróg, w chodnikach, poboczach i pasach zieleni, zgodnie z przepisami odrębnymi;
- 3) dopuszcza się stosowanie indywidualnych zbiorników zaopatrzenia w gaz płynny, lokalizacja zbiorników i związanych z nimi instalacji zgodnie z wymogami przepisów odrębnych.

8. Zaopatrzenie w ciepło: z indywidualnych źródeł zaopatrzenia w ciepło, należy stosować urządzenia o niskiej emisji zanieczyszczeń powietrza.

9. Telekomunikacja: dostęp do usług telekomunikacyjnych kablową lub radiową siecią telekomunikacyjną.

10. Usuwanie odpadów komunalnych: obowiązują zasady usuwania i utylizacji odpadów określone w przepisach odrębnych i gminnych.

11. Melioracje: dopuszcza się realizację nowych rowów melioracyjnych na warunkach określonych w przepisach odrębnych.

§ 13. Tymczasowe sposoby zagospodarowania, urządzania i użytkowania terenów Nie ustala się szczególnych wymagań w zakresie sposobu ani terminu tymczasowego zagospodarowania terenów.

§ 14. Szczegółowe zasady i warunki scalania i podziału nieruchomości: W zakresie szczegółowych zasad i warunków scalania i podziału nieruchomości ustala się:

- 1) minimalne powierzchnie działek uzyskiwanych w wyniku scalania i podziału nieruchomości: 4 m<sup>2</sup> dla działek pod wydzielone urządzenia infrastruktury technicznej (wodociągi, kanalizacja, elektroenergetyka, zaopatrzenie w gaz, zaopatrzenie w ciepło, telekomunikacja) i zieleni urządzonej.
- 2) minimalne szerokości frontów działek uzyskiwanych w wyniku scalania i podziału nieruchomości: 2 m dla działek pod wydzielone urządzenia infrastruktury technicznej (wodociągi, kanalizacja, elektroenergetyka, zaopatrzenie w gaz, zaopatrzenie w ciepło, telekomunikacja) i zieleni urządzonej.
- 3) kąt położenia granic działek w stosunku do pasa drogowego 90° z tolerancją ±20°.

### **Rozdział 3. Ustalenia szczegółowe**

§ 15. Wyznacza się teren zabudowy zagrodowej oznaczony na rysunku planu symbolem **IRM**, w którego granicach obowiązują następujące ustalenia szczegółowe:

1. Przeznaczenie podstawowe: zabudowa zagrodowa.
2. Przeznaczenie uzupełniające:
  - 1) urządzenia i sieci infrastruktury technicznej, z zastrzeżeniem zgodności z przepisami odrębnymi w zakresie ochrony gruntów rolnych i leśnych;
  - 2) urządzenia towarzyszące.
3. Parametry i wskaźniki kształtowania zabudowy oraz zagospodarowania terenu:

- 1) budynki mieszkalne jednorodzinne typu wolno stojącego lub bliźniaczego;
- 2) ustala się nieprzekraczalne linie zabudowy w odległości 6 m od linii rozgraniczających drogi gospodarczej transportu rolnego i leśnego KDg, zgodnie z oznaczeniami na rysunku planu;
- 3) w miejscach, w których nie oznaczono linii zabudowy odległości od granic działek należy ustalać w oparciu o przepisy odrębne.
- 4) wskaźniki intensywności zabudowy: maksymalny 0,55; minimalny 0;
- 5) minimalny udział procentowy powierzchni biologicznie czynnej w odniesieniu do powierzchni działki budowlanej: 45 %.
- 6) ustala się obowiązek stosowania dachów stromych o symetrycznym układzie połaci dachowych;
- 7) kąt nachylenia połaci dachowych  $30^{\circ}$  -  $45^{\circ}$  (nie dotyczy lukarn, zadaszeń tarasów i wejść do budynków),
- 8) pokrycie dachów dachówką ceramiczną, cementową, łupkiem lub innymi materiałami o fakturze dachówkopodobnej;
- 9) w wiatlach i garażach dopuszcza się stosowanie dachów jednospadowych lub płaskich; dla tych obiektów nie ustala się szczególnych wymagań w zakresie wielkości spadków oraz rodzaju pokrycia;
- 10) gabaryty i wysokość zabudowy:
  - a) wysokość budynków: maksymalnie 12 m, lecz nie więcej niż 2 kondygnacje nadziemne,
  - b) wysokość budowli: nie więcej niż 14 m.

4. Sposób usytuowania obiektów budowlanych w stosunku do dróg i innych terenów publicznie dostępnych oraz do granic przyległych nieruchomości: zabudowę należy sytuować prostopadle lub równoległe do linii rozgraniczającej terenu od strony dróg publicznych lub do granic przyległych nieruchomości, z tolerancją do  $20^{\circ}$ .

5. Należy stosować stonowaną, nie jaskrawą kolorystykę elewacji budynków oraz ustala się zakaz stosowania okładzin elewacyjnych z tworzyw sztucznych typu „sidding”.

6. Ogrodzenia należy wykonywać z materiałów naturalnych, w szczególności z drewna, kamienia lub cegły, dopuszcza się ogrodzenia z zastosowaniem żywopłotów, metalu, metaloplastyki lub z siatki powlekanej.

7. Minimalne powierzchnie nowo wydzielanych działek budowlanych:

- 1) pod zabudowę zagrodową = 1500 m<sup>2</sup>;
- 2) pod infrastrukturę techniczną = 4 m<sup>2</sup>.

§ 16. Wyznacza się teren sadów i ogrodów oznaczony na rysunku planu symbolem **2RO**, w którego granicach obowiązują następujące ustalenia szczegółowe:

1. Przeznaczenie podstawowe: sady i ogrody przydomowe.

2. Przeznaczenie uzupełniające:

- 1) zabudowa gospodarcza związana z działalnością rolniczą, z wyłączeniem zabudowy mieszkaniowej;
- 2) stawy hodowlane i inne zbiorniki wodne służące rolnictwu oraz zbiorniki służące rekreacji, małej retencji oraz ochronie przeciwpowodziowej;
- 3) urządzenia i sieci infrastruktury technicznej, z zastrzeżeniem zgodności z przepisami odrębnymi w zakresie ochrony gruntów rolnych i leśnych;
- 4) urządzenia towarzyszące;
- 5) zieleń urządzona, z zastrzeżeniem zgodności z przepisami odrębnymi w zakresie ochrony gruntów rolnych i leśnych.

3. Parametry i wskaźniki kształtowania zabudowy oraz zagospodarowania terenu:

- 1) ustala się nieprzekraczalną linię zabudowy w odległości 6 m od linii rozgraniczającej, zgodnie z oznaczeniem na rysunku planu;

- 2) w miejscach, w których nie oznaczono linii zabudowy odległości od granic działek należy ustalać w oparciu o przepisy odrębne.
- 3) wskaźniki intensywności zabudowy: maksymalny 0,10; minimalny 0;
- 4) minimalny udział procentowy powierzchni biologicznie czynnej w odniesieniu do powierzchni działki budowlanej: 70 %.
- 5) ustala się obowiązek stosowania dachów stromych o symetrycznym układzie połączeń dachowych;
- 6) kąt nachylenia połączeń dachowych: 20° - 45°,
- 7) pokrycie dachów dachówką ceramiczną, cementową, łupkiem lub innymi materiałami o fakturze dachówkopodobnej;
- 8) w wiatkach dopuszcza się stosowanie dachów jednospadowych; dla tych obiektów nie ustala się szczególnych wymagań w zakresie wielkości spadków oraz rodzaju pokrycia;
- 9) gabaryty i wysokość zabudowy: maksymalnie 10 m, lecz nie więcej niż 2 kondygnacje nadziemne.

4. Sposób usytuowania obiektów budowlanych w stosunku do dróg i innych terenów publicznie dostępnych oraz do granic przyległych nieruchomości: zabudowę należy sytuować prostopadle lub równolegle do linii rozgraniczającej terenu od strony dróg publicznych lub do granic przyległych nieruchomości, z tolerancją do 10°.

5. Należy stosować stonowaną, nie jaskrawą kolorystykę elewacji budynków oraz ustala się zakaz stosowania okładzin elewacyjnych z tworzyw sztucznych typu „sidding”.

6. Ogrodzenia należy wykonywać z materiałów naturalnych, w szczególności z drewna, kamienia lub cegły, dopuszcza się ogrodzenia z zastosowaniem żywoplotów, metalu, metaloplastyki lub z siatki powlekaniej.

7. Ochrona dziedzictwa kulturowego i zabytków: w zakresie ochrony stanowisk archeologicznych obowiązują ustalenia § 6 ust. 2.

8. Minimalne powierzchnie nowo wydzielanych działek budowlanych:

- 1) pod zabudowę gospodarczą związaną z działalnością rolniczą = 500 m<sup>2</sup>;
- 2) pod infrastrukturę techniczną i zielenią urządzone = 4 m<sup>2</sup>.

§ 17. Wyznacza się tereny lasów oznaczone na rysunku planu symbolami **3.1ZL** i **3.2ZL**, w których granicach obowiązują następujące ustalenia szczegółowe:

1. Przeznaczenie podstawowe: lasy.
2. Przeznaczenie uzupełniające:

- 1) urządzenia i sieci infrastruktury technicznej z zastrzeżeniem zgodności z przepisami odrębnymi w zakresie ochrony gruntów rolnych i leśnych;
- 2) dopuszcza się prowadzenie pieszo-rowerowych ciągów spacerowych, organizowanie ścieżek edukacyjnych z wiatami i planszami informacyjno-edukacyjnymi, zgodnie z przepisami odrębnymi.

3. Zasady kształtowania zabudowy oraz wskaźniki zagospodarowania terenu: ustala się zakaz lokalizacji obiektów kubaturowych, z wyłączeniem obiektów związanych z gospodarką leśną lub turystyką (wiaty turystyczne, zadaszenia).

§ 18. Wyznacza się teren drogi zbiorczej oznaczony na rysunku planu symbolem **4KDZ**, w którego granicach obowiązują następujące ustalenia szczegółowe:

1. Przeznaczenie podstawowe: droga publiczna, w ciągu *drogi wojewódzkiej nr 350*.
2. Przeznaczenie uzupełniające:

- 1) obiekty i urządzenia towarzyszące;
- 2) urządzenia i sieci infrastruktury technicznej;
- 3) zielenią urządzone.

3. Linie rozgraniczające terenów stanowią jednocześnie granice terenów rozmieszczenia inwestycji celu publicznego o znaczeniu lokalnym.

4. Zasady modernizacji, rozbudowy i budowy systemów komunikacji: szerokość w liniach rozgraniczających: 14 m., zgodnie z rysunkiem planu.

5. Ochrona dziedzictwa kulturowego i zabytków: w zakresie ochrony stanowiska archeologicznego obowiązują ustalenia § 6 ust. 2.

**§ 19.** Wyznacza się tereny dróg gospodarczych transportu rolnego i leśnego oznaczonych na rysunku planu symbolami **5.1KDg** i **5.2KDg**, w których granicach obowiązują następujące ustalenia szczegółowe:

1. Przeznaczenie podstawowe: drogi wewnętrzne.

2. Przeznaczenie uzupełniające:

1) obiekty i urządzenia towarzyszące;

2) urządzenia i sieci infrastruktury technicznej;

3. Zasady modernizacji, rozbudowy i budowy systemów komunikacji: szerokość w liniach rozgraniczających: od 5 m do 10 m, zgodnie z rysunkiem planu.

#### **Rozdział 4. Ustalenia końcowe**

**§ 20.** Ustala się stawkę służącą naliczeniu opłaty, o której mowa w art. 36 ust. 4 ustawy z dnia 27 marca 2003 r. o planowaniu i zagospodarowaniu przestrzennym - w wysokości 15 %.

**§ 21.** Wykonanie niniejszej uchwały powierza się Burmistrzowi Gminy i Miasta Węgliniec.

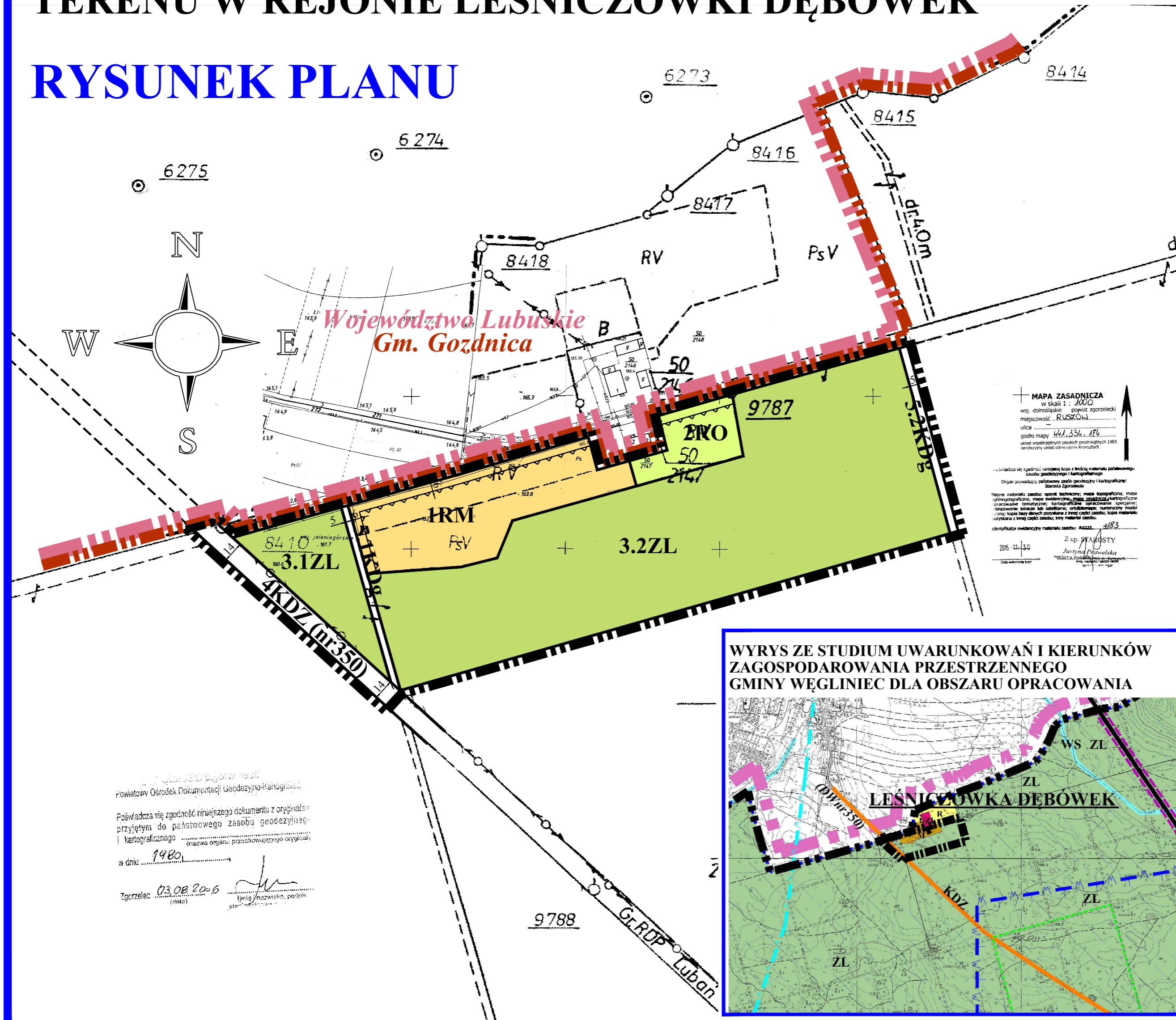
**§ 22.** Uchwała wchodzi w życie po upływie 14 dni od daty ogłoszenia w Dzienniku Urzędowym Województwa Dolnośląskiego.

Przewodniczący Rady Miejskiej:  
*W. Błauciak*

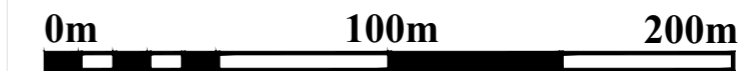


# ZMIANY MIEJSCOWEGO PLANU ZAGOSPODAROWANIA PRZESTRZENNEGO TERENU W REJONIE LEŚNICZÓWKI DĘBÓWEK

## RYSUNEK PLANU



SKALA 1:2000



ZALĄCZNIK NR 1  
DO UCHWAŁY NR 234/XVIII/16  
RADY MIASTA WĘGLINIEC  
Z DNIA 26 KWIEŚNIA 2016R.

### LEGENDA:

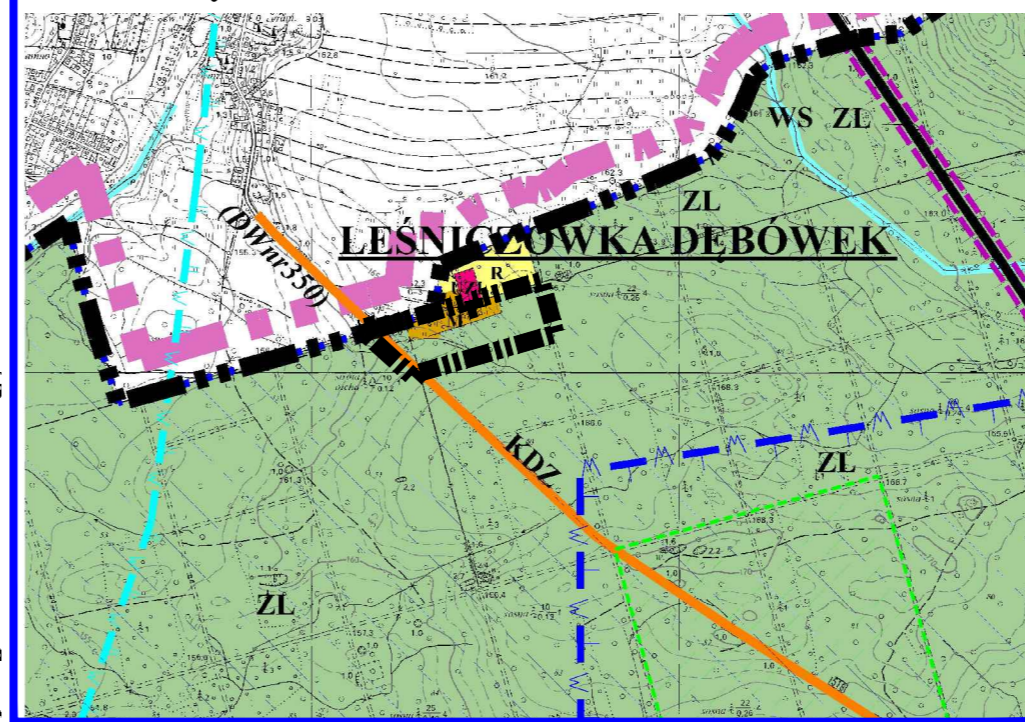
#### OBOWIĄZUJĄCE USTALENIA PLANU

- GRANICA OBSZARU OBJĘTEGO PLANEM
- RM TEREN ZABUDOWY ZAGRODOWEJ
- RO TEREN SĄDÓW I OGRODÓW
- ZL TERENY LASÓW
- KDZ DROGA ZBIORCZA
- KDg DROGI GOSPODARCZE TRANSPORTU ROLNEGO I LEŚNEGO
- LINIE ROZGRANICZAJĄCE TERENY O RÓŻNYM PRZEZNACZENIU LUB RÓŻNYCH ZASADACH ZAGOSPODROWANIA
- NIEPRZEKRACZALNE LINIE ZABUDOWY

#### OZNACZENIA INFORMACYJNE

- GRANICA WOJEWÓDZTWA
- GRANICA GMINY
- WYMIARY W METRACH
- OBSZAR OBJĘTY PLANEM ZNAJDUJE SIĘ W CAŁOŚCI W GRANICACH OBSZARU SPECJALNEJ OCHRONY PTAKÓW NATURA 2000 DYREKTYWA PTASIA BORY DOLNOŚLĄSKIE - PLB020005

### WYRYS ZE STUDIUM UWARUNKOWAŃ I KIERUNKÓW ZAGOSPODAROWANIA PRZESTRZENNEGO GMINY WĘGLINIEC DLA OBSZARU OPRACOWANIA



Pracownia ...  
Pozwala się zgodność niniejszego dokumentu z oryginałem  
przyjętym do państwowego zasobu geodezyjnego  
i kartograficznego ...  
w dniu 1980

Zgorzelec 03.08.2016  
[Signature]

Załącznik Nr 2 do Uchwały Nr 234/XVIII/16  
Rady Miejskiej Węglińca  
z dnia 26 kwietnia 2016 r.

### **ROZSTRZYGNIĘCIE**

**o sposobie realizacji, zapisanych w zmianie miejscowego planu zagospodarowania przestrzennego w rejonie leśniczówki Dębówek inwestycji z zakresu infrastruktury technicznej, które należą do zadań własnych gminy oraz zasadach ich finansowania, zgodnie z przepisami o finansach publicznych**

§ 1. Zgodnie z ustaleniami planu zawartymi w treści uchwały ustala się realizację inwestycji z zakresu infrastruktury technicznej należących do zadań własnych gminy polegających na budowie sieci wodociągowej i sieci kanalizacyjnej.

§ 2. 1. Ustala się, że źródłem finansowania inwestycji, o których mowa w § 1 będą:

- 1) Środki własne gminy.
- 2) Środki pozyskane z funduszy Unii Europejskiej.
- 3) Środki pozyskane z Funduszu Ochrony Środowiska i Gospodarki Wodnej.
- 4) Kredyt bankowy.
- 5) Emisja obligacji komunalnych.

2. Ustala się możliwość wykorzystania innych źródeł finansowania niewymienionych w ust. 1, w tym również finansowania inwestycji ze środków prywatnych.

§ 3. Wykonanie finansowania inwestycji powierza się Burmistrzowi Gminy i Miasta Węglińca.

Załącznik Nr 3 do Uchwały Nr 234/XVIII/16  
Rady Miejskiej Węglińca  
z dnia 26 kwietnia 2016 r.

**ROZSTRZYGNIĘCIE**  
**o sposobie rozpatrzenia uwag wniesionych do projektu zmiany miejscowego planu zagospodarowania**  
**przestrzennego w rejonie leśniczówki Dębówek**  
**podczas wyłożenia do publicznego wglądu**

Ze względu na brak uwag wniesionych do projektu planu podczas wyłożenia do publicznego wglądu Rada Miejska Węglińca nie dokonuje rozstrzygnięć wynikających z art. 20 ust. 1 ustawy z dnia 27 marca 2003 r. o planowaniu i zagospodarowaniu przestrzennym (Dz. U. z 2015 r., poz. 199, z późn. zm.).